

KYRKÖSJÄRVEN LUONTOPOLKU

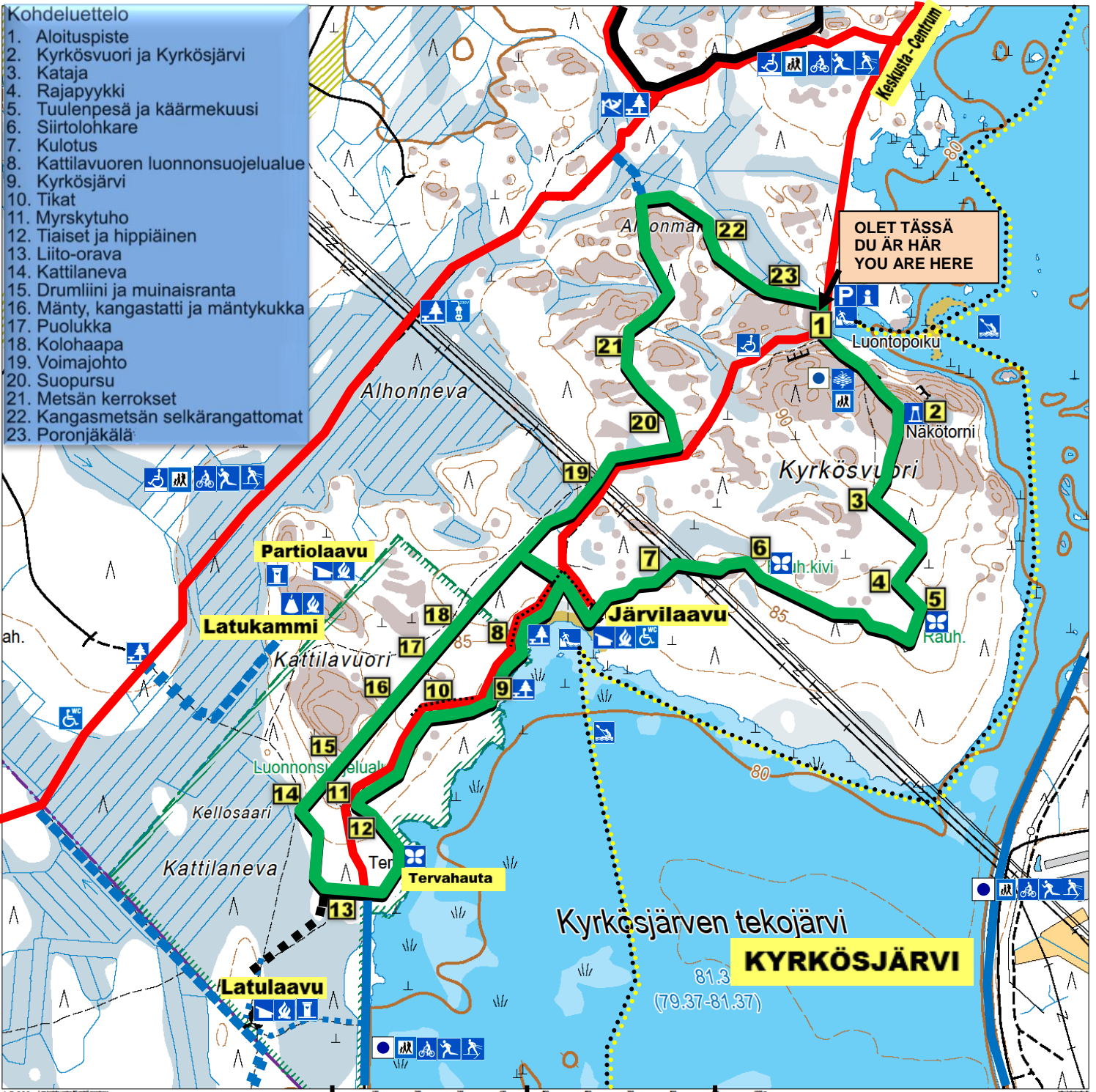
 = Pitkä reitti 6 km


























 = Lyhyt reitti 3.8 km

 = Reitin merkkäus

Kohdeuuetelo

1. Aloituspiste
2. Kyrkösvuori ja Kyrkösjärvi
3. Kataja
4. Rajapyykki
5. Tuulenpesä ja käärmeukuusi
6. Siirtolohkare
7. Kulutus
8. Kattilavuoren luonnonsuojelualue
9. Kyrkösjärvi
10. Tikat
11. Myrskytuho
12. Tiaiset ja hippäinen
13. Liito-orava
14. Kattilaneva
15. Drumliini ja muinaisranta
16. Mänty, kangastatti ja mäntykukka
17. Puolukka
18. Kolohaapa
19. Voimajohto
20. Suopursu
21. Metsän kerrokset
22. Kangasmetsän selkärangattomat
23. Poronjäkäle



 helppo reitti en lätt väg easy route	 esteetön reitti gänlig med barnvagn och rullstol obstaclefree route	 lapsiperheille familjer med barn families with children	 rantautumispaikka anläggningsplats place to land	 kuntoliuipaikka motionsplats exercise area
 luontopolku naturstig nature trail	 esteetön lankureitti hinderfri plankbelagd gångväg boardwalks accessible	 pyöräilyreitti cykelväg cycling route	 opastuspiste information information	 kota kåta hut
 melontareitti kanotled canoeing route	 inva wc handikapptoalett disabled toilet	 kuntorata exercise route motionslinga	 paikoitusalue parkering parking	 laavu vindskydd lean-to
 polku stig path	 kuivakäymälä torrtoalett dry toilet	 hiihtoreitti skid rutt skiing route	 levähdysalue rastplats rest area	 tulentekopaikka eldstad campfire
 pitkospuureitti spång duckboat	 luontokohde naturevärdhet nature destination	 melontareitti kanotled Canoeing route	 näköalatorni utsiktstorn viewing tower	 sähköpistoke eluttag electrical outlet